







**MUNICIPIO DE BENAVENTE - ARU01 DE BENAVENTE**  
**PROGRAMA ESTRATÉGICO DE REABILITAÇÃO URBANA**

FASE: LEVANTAMENTO E DIAGNÓSTICO  
 DESCRIÇÃO: RISCO DE SEGURANÇA / PÉSSIMO E MAU ESTADO DE CONSERVAÇÃO  
 DATA: 04/04/2014 REVISÃO: 00/IF/2014  
 ESCALA: [A3] 1:3.000

**Legenda:**

-  Limite da ARU (16,56 HA)
- Estado de Conservação**
-  Mau
-  Péssimo
- Risco de Segurança**
-  Sim



Nº DESENHO:

**1.14**