






MUNICIPIO DE BENAVENTE - ARU01 DE BENAVENTE
PROGRAMA ESTRATÉGICO DE REABILITAÇÃO URBANA

FASE: LEVANTAMENTO E DIAGNÓSTICO
 DESCRIÇÃO: NUMERO DE PISOS ACIMA DO SOLO
 DATA: 04/04/2014 REVISÃO: 00/IF/2014
 ESCALA: [A3]1:3.000

Legenda:

-  Limite da ARU (16,56 HA)
- Número de pisos acima do solo**
-  1 Piso
-  2 Pisos
-  3 Pisos
-  4 ou mais Pisos



Nº DESENHO:

1.09