





MUNICIPIO DE BENAVENTE - ARU02 DE SAMORA CORREIA
PROGRAMA ESTRATÉGICO DE REABILITAÇÃO URBANA

FASE: LEVANTAMENTO E DIAGNÓSTICO
 DESCRIÇÃO: PLANTA GERAL DAS DATAS APROXIMADAS DE CONSTRUÇÃO
 DATA: 28/10/2015 REVISÃO: 00/MIE/2015
 ESCALA: [A3] 1:3.500

Legenda:

-  Delimitação da Área de Reabilitação Urbana
-  Até 1900
-  De 1900 a 1950
-  A partir de 1950

N



Nº DESENHO:

1.08



CIMLT
 COMUNIDADE INTERMUNICIPAL
 DA LEZÍRIA DO TEJO



câmara municipal
BENAVENTE